

# L'AZIONE

cognome e nome (consegnare a L'Azione entro il 7 ottobre 2015)



# CAMMINAMONTI 2015

# CAMMINAMONTI2015

cognome: .....

nome: .....

data di nascita: .....

via: .....

cap:..... città: .....

tel.: ..... e-mail: .....

famiglia  gruppo .....

taglia adulti: S  M  L  XL  XXL

taglia bambini per età: 3/4  5/6  7/8  9/11  12/14

Con la consegna delle fotografie insieme al libretto,  
do esplicita autorizzazione al settimanale L'Azione  
per il loro eventuale utilizzo e riproduzione.



Ai sensi dell'articolo 7 del D. Lgs. 196/2003, denominato "Codice in materia di protezione dei dati personali", i dati forniti con il soprastante modulo saranno contenuti in un archivio informatizzato idoneo a garantirne la sicurezza e la riservatezza. Tali dati saranno utilizzati esclusivamente nell'ambito delle nostre attività e non verranno ceduti a terzi per alcun motivo.

Gli interessati potranno ottenere la **restituzione del libretto Camminamonti 2015**, recandosi negli uffici de L'Azione **a partire da lunedì 9 novembre 2015** (dalle 8 alle 12 e dalle 14 alle 18).

## L'AZIONE

settimanale della Diocesi di Vittorio Veneto  
Via J. Stella, 8 - 31029 Vittorio Veneto (TV)  
tel. 0438 940249 - fax 0438 555437  
lazione@lazione.it www.lazione.it



# Nel CUORE della montagna

**A**nche quest'anno Camminamonti accompagnerà i suoi fedelissimi amici, ma anche i nuovi, nelle escursioni estive in montagna per accogliere timbri e foto a testimonianza delle mete raggiunte.

Un gioco che appassiona ormai da 22 anni grandi camminatori, famiglie e gruppi di amici.

Un libretto che vi ricorda le gite organizzate dalle 6 sezioni CAI diocesane e il gruppo Nino Lot, che da sempre collaborano attivamente con L'Azione per la riuscita di questa bella iniziativa.


Un team che vi propone 8 itinerari speciali per chi desidera uscire dai percorsi classici per avventurarsi alla ricerca di grotte, forre e altri fenomeni carsici.

Una giornata a fine estate per ritrovarsi tutti insieme a fare festa alla montagna in montagna.

Una serata di ospiti, ricordi e premiazioni a novembre.

Tutto questo è Camminamonti!

E allora, buon cammino.



In copertina: Landri Scur, foto di Ivan Centazzo Castelrotto dell'Unione Speleologica Pordenonese CAI.

Per info: <https://www.facebook.com/#!/UnioneSpeleologicaPordenonese>

## Il regolamento

### 1. PARTECIPAZIONE

La partecipazione a "Camminamonti 2015" è aperta a tutti ed è gratuita.

### 2. LIBRETTO CAMMINAMONTI

Il libretto di "Camminamonti" è **personale e nominativo**, ogni partecipante deve avere il proprio; per poter rientrare nelle varie classifiche esso dovrà contenere almeno 6 timbri validi.

### 3. MAGLIETTA

A tutti i partecipanti che avranno fatto pervenire il libretto di "Camminamonti 2015" con **almeno 6 timbri validi** spetterà, come premio ricordo, un'originale T-shirt.

### 4. ITINERARI SPECIALI

Vengono proposte **8 escursioni speciali**: Bus de le Neole, Castelloni di San Marco, Covoli di Lamén, Geoparc Letterbach, Landri Scur, Ricovero del Col Nudo, Sentiero dei Landris e Forra del Colvera, Sentiero all'aperto delle Miniere di Predoi. **È necessario documentare il raggiungimento del-**

**l'itinerario speciale con una fotografia per ogni partecipante / famiglia / gruppo con il libretto Camminamonti 2015 ben visibile inquadrando il luogo indicato.** È necessario il raggiungimento di almeno 6 mete su 8 a scelta.

Inoltre **domenica 6 settembre 2015** in Pian Cansiglio si terrà la tradizionale **Giornata Camminamonti** (sarà disponibile in loco il timbro di "Camminamonti" valido per documentare la partecipazione all'evento).

A chi realizzerà tutte le escursioni (6 + Giornata Camminamonti) con timbro e foto, spetterà un premio speciale.

### 5. COME CERTIFICARE LE METE RAGGIUNTE

Saranno riconosciuti validi **solo i timbri di rifugi e bivacchi italiani del CAI** [www.cai.it](http://www.cai.it). Per il Trentino e l'Alto Adige sono validi quelli indicati dalle leggi provinciali (vedi [www.lazione.it](http://www.lazione.it)) purché raggiungibili solo a piedi.

Ai fini della graduatoria, verranno conteggiati soltanto i timbri leggibili.

# Nel CUORE della montagna

Solo in caso di assenza del timbro saranno accettate fotografie per ogni partecipante / famiglia / gruppo con il libretto Camminamonti 2015 ben visibile inquadrando il nome del rifugio - bivacco. Vanno inoltre indicati i nomi delle persone ritratte.

**Non sono valide le mète raggiungibili in auto, con seggiovia, funivia, ecc...**

## 6. CLASSIFICA

Verrà stilata una classifica dei partecipanti che avranno totalizzato il maggior numero di punti; i punti saranno assegnati dalla giuria in base ai timbri (o solo in loro assenza alle fotografie) di rifugi e bivacchi raggiunti. Per ciascuna mèta verrà assegnato un punto. Ogni mèta verrà conteggiata una sola volta.

## 7. CATEGORIA INDIVIDUALE

Verranno premiati i tre partecipanti con il **maggior numero di punti**. Saranno valutati anche i libretti che fanno parte delle "famiglie" e dei "gruppi".

## 8. CATEGORIA FAMIGLIA

Tutte le famiglie che avranno **almeno 10 timbri di mète raggiunte insieme** saranno nominate "Famiglia Camminamonti" e



riceveranno un riconoscimento. Un premio sarà assegnato alla famiglia (genitore/i con almeno un figlio minore) con il maggior numero di mète raggiunte insieme.

## 9. PREMI NON CUMULABILI

Si può primeggiare in una sola categoria tra individuale e famiglia Camminamonti. In ordine di importanza si considerano: 1° categoria individuale, 2° categoria famiglia, 3° junior e senior. Tutti i premiati (primi 3 individuali, famiglie, senior, junior) non potranno risultare vincitori nella stessa categoria per due edizioni consecutive.

## 10. CATEGORIA GRUPPO

I gruppi **composti almeno da 10 persone**, che consegneranno

# CAMMINAMONTI2015

insieme i libretti e le foto collettive a testimonianza delle escursioni, saranno nominati "Gruppo Camminamonti" e riceveranno un riconoscimento simbolico da condividere tra tutti i componenti a premiare lo spirito di amicizia che unisce chi cammina in compagnia.

## 11. JUNIOR

Verrà premiato il partecipante più giovane.

## 12. SENIOR

Rientrano nella categoria senior tutti i concorrenti nati fino al 1944. Verrà premiato il partecipante con il maggior numero di punti.

## 13. PREMI SPECIALI

La giuria si riserva di assegnare eventuali premi speciali ove lo ritenga opportuno.

## 14. TERMINE CONSEGNA LIBRETTO

Il libretto di "Camminamonti 2015", completo di nome, cognome, data di nascita, indirizzo, numero di telefono, dovrà pervenire alla redazione de L'Azione in via J. Stella 8 a Vittorio Veneto, **entro mercoledì 7 ottobre 2015**.

## 15. RESTITUZIONE DEL LIBRETTO

Gli interessati potranno ottenere la restituzione del libretto Camminamonti 2015, recandosi negli uffici de L'Azione a partire da lunedì 9 novembre 2015 (dalle 8 alle 12 e dalle 14 alle 18).

## 16. CERIMONIA DI PREMIAZIONE

La consegna dei premi avverrà nell'ambito di una cerimonia che si terrà **sabato 7 novembre 2015** a Vittorio Veneto. Alla fine della cerimonia di premiazione alcuni premi verranno assegnati ad estrazione tra i partecipanti a Camminamonti presenti in sala al momento dell'estrazione.

## 17. LA GIURIA

La giuria è composta da: Carmen Bucciol, Mario Chies, Laura Ceccarini, Roberto Duchini, Antonello Lot, Denis Nadal, Maurilio Paoletti, Tomaso Pizzorni, Stefano Sonogo, Ignazio Zanet, Riccardo Zanette.

## 18. ACCETTAZIONE

La partecipazione a "Camminamonti 2015" prevede la piena accettazione del presente regolamento. Le decisioni della giuria sono insindacabili.

## Itinerari speciali 2015

**P**ur lasciando agli speleologi l'emozione di scalare una montagna al contrario nelle buie cavità naturali, ci sono altri modi per vivere emozionanti avventure nel cuore della montagna.

È quello che vi proponiamo con gli itinerari speciali di quest'anno che vi porteranno all'imbocco di vere e proprie grotte, in profondi canyon o in caverne con una lunga storia da raccontare.

Alcuni itinerari sono facilmente percorribili anche da bambini, altri invece sono riservati ad escursionisti esperti con capacità di orientamento e di movimento su terreni disagiati. Sono speciali anche per questo.

Queste le 8 mete: Bus de le Neole, Castelloni di San Marco, Covoli di Lamén, Geoparc Letterbach, Landri Scur, Ricovero del Col Nudo, Sentiero dei Landris e Forra del Colvera, Sentiero all'aperto delle Miniere di Predoi.

È necessario documentare il raggiungimento dell'itinerario speciale con una fotografia per ogni partecipante / famiglia / gruppo con il libretto Camminamonti 2015 ben visibile inquadrando il luogo indicato.

È necessario il raggiungimento di almeno 6 mete su 8 a scelta.

Inoltre domenica 6 settembre 2015 in Pian Cansiglio, si terrà la tradizionale Giornata Camminamonti (sarà disponibile in loco il timbro di "Camminamonti" valido per documentare la partecipazione all'evento). A chi realizzerà tutte le escursioni (6 + Giornata Camminamonti) con timbro e foto, spetterà un premio speciale.

Maggiori informazioni e le cartine degli itinerari sono consultabili sul sito **[www.lazione.it](http://www.lazione.it)** e nelle pagine speciali pubblicate su **L'Azione**.

**Attenzione:** alcune mete dopo abbondanti piogge possono rivelarsi pericolose.

**CAMMINAMONTI2015**

**La giornata**  
**CAMMINAMONTI**

**DOMENICA 6 SETTEMBRE 2015**

**PIAN CANSIGLIO**

**m 1000**





# Nel CUORE della montagna

Ritrovo al **Giardino Botanico** Alpino, in collaborazione con Veneto Agricoltura e Associazione Naturalistica Lorenzoni, alle ore 8.30 per un'escursione guidata dal personale del Corpo Forestale del Veneto alla scoperta dei fenomeni carsici del Cansiglio.

In tarda mattinata sarà celebrata la Messa, seguirà il pranzo al sacco e la gara di dolci con la condivisione degli stessi.

Alle ore 15.00 possibilità di partecipare alla visita guidata del Giardino Botanico (euro 1 per i gruppi, ragazzi sotto i 14 anni gratuito).



# CAMMINAMONTI2015

## BUS DE LE NEOLE (Buco delle Nuvole) m 1800

### Agordo - Monti del Sole

Il "Bus de le Nèole" è un grande anatro naturale dell'altezza di circa 200 metri e largo 30 metri che incide la montagna nel territorio del Comune di Rivamonte Agordino con un accesso tutt'altro che agevole. Si tratta di una cavità evolutasi per crolli successivi, coinvolgendo imponenti volumi su di una verticale parete di dolomia. Il termine deriva da una singolarità atmosferica che si verifica in presenza di particolari condizioni meteo allorché l'imbocco superiore erutta una colonna di nubi indice di un cambiamento del tempo e che crea suggestivi effetti visivi.

#### Itinerari:

- Prima di Agordo, dal Ponte dei Castei per la carrareccia militare passando per il ricovero Le Mandre; di qui sentiero per il Pizzón de Costéde alla Forcella del Bus de le Nèole (itinerario più frequentato; ore 4.00).

- Dalle Miniere di Valle Imperina passando per il ricovero Le Mandre; poi come l'itinerario precedente (media difficoltà; ore 4.00).

- Da Valchesina (frazione di Rivamonte Agordino) per il sentiero CAI n. 874 (più breve ma più difficile; ore 3.00).



**Dislivello:** da 1000 a 1300 metri a seconda del punto di partenza

**Difficoltà:** EE

**Cartografia:** Tabacco n. 024 - oppure carta Tabacco del Parco Nazionale Dolomiti Bellunesi (per la partenza da Valchesina anche carta n. 025)

**Foto:** il Bus de le Neole

**Percorsi riservati ad escursionisti esperti su terreno spesso disagiato  
I monti del sole sono notoriamente zona a rischio zecche. Si consiglia  
una particolare attenzione.**

# ESCURSIONI A DATA LIBERA

## CASTELLONI DI SAN MARCO m 1800

### Altipiano di Asiago

È un immenso castello naturale che domina il solco della Valsugana, profonda 1500 metri, tutto merli, torri, atri, gole, buchi scavati dall'acqua in milioni di anni sul tenero calcare. Fa parte del grandioso apparato carsico dell'abisso della Fossetta (decine di chilometri di grotte) che scarica le sue acque nella grotta Bigonda in Valsugana e ancora in fase di esplorazione da parte degli speleologi. Durante la Prima Guerra Mondiale, cunicoli e grotte vennero riadattati a trincee.

**Itinerario:** da Gallio si prende la strada che porta a Campomulo e quindi a Mandriele; si prosegue per la strada che porta a Piazzale Lozze fino alla località Tiffgruba (m1525) dove, sotto strada, si diparte il sentiero. È comunque possibile partire da Malga Fossetta (m1666) raggiungibile in auto. Poco sotto la malga parte con direzione nord il sentiero 845, che si inoltra in un bel bosco fino al bivio per i Castelloni (m1790). Tenendo la destra, il sentiero si arrampica nel folto del bosco con pendenze modeste, fino all'inizio del labirinto. È caldamente consigliato seguire le indicazioni del sentiero, numerate da 1 a 48, che permettono di visitare gli angoli più belli del labirinto seguendo un percorso logico. Avventurarsi nei meandri del labirinto al di fuori delle indicazioni può essere pericoloso per via di fossi, forre, crepacci, burroni, mentre seguendo il sentiero non c'è nessun rischio. Attenzione in caso di terreno bagnato.



**Dislivello:** circa m 400 sia in salita che in discesa

**Tempo di percorrenza:** ore 3 più il labirinto

**Difficoltà:** E

**Cartografia:** Tabacco n. 050

**Foto:** Davanti alla targa dell'inizio del percorso del labirinto

## COVOLI DI LAMEN m 1047

### Dolomiti Feltrine

Un sentiero a carattere storico-archeologico, alla scoperta dei "covoli": ripari sotto roccia che ospitavano piccole comunità preistoriche, oggi oggetto di ricerche archeologiche da parte del Parco Nazionale Dolomiti Bellunesi. In quattro diversi siti sono state portate alla luce tracce della presenza umana comprese in un arco di tempo che va dal Neolitico al Medioevo, inclusa una sepoltura di età compresa tra l'ottavo e il decimo secolo dopo Cristo.

**Itinerario:** da Pedavena seguire le indicazioni per Val di Lamen, percorrere la strada di fondovalle fino ad un ponte sul torrente Colmeda, Stalle alla Fornace (area pic-nic del Parco). Da qui seguire le tabelle del parco. Attenzione, alcuni tratti attrezzati.

**Dislivello:** m 203 (anello breve); m 350 (anello completo)

**Lunghezza:** 2,5 km (anello breve); 6 km (anello completo)

**Tempo di percorrenza:** 2 ore 30 minuti (anello breve); 5 ore (anello completo)

**Difficoltà:** E (anello breve); EE (anello completo)

**Cartografia:** Tabacco n. 023 o Carta Tabacco del Parco Dolomiti Bellunesi

**Foto:** davanti alla tabella del Covolo de Tonin

**Video:** [http://www.dolomitipark.it/it/web\\_tv\\_dettaglio.php?id=544](http://www.dolomitipark.it/it/web_tv_dettaglio.php?id=544)

**Descrizione completa itinerario:**

<http://www.magicoveneto.it/Feltrino/ValDiLamen/Covoli-di-Lamen.htm>




# ESCURSIONI A DATA LIBERA

## GEOPARC BLETTERBACH

### Parco geologico Alto Adige

Il Geoparc Bletterbach permette di guardare dentro la montagna ed esplorare il mondo delle rocce. Questo canyon è il risultato della disgregazione e dell'erosione degli elementi. A partire dall'era glaciale, circa 15000 anni fa, e nelle diverse ere geologiche il Bletterbach ha scavato una via lunga 8 chilometri e profonda 400 metri.



**Itinerario:** Da Bolzano (uscita autostrada Ora) prendere la strada che porta ad Aldino e al Centro Visitatori Geoparc Bletterbach. Da qui parte il sentiero "3", che arriva nella gola del Bletterbach, al cosiddetto "Taubenleck". Proseguendo la camminata, risalendo la gola, si arriva alla cascata, al "But-

terloch". Per il ritorno al Centro Visitatori si prende il nuovo sentiero "Jägersteig", il sentiero dei cacciatori poco sotto la cascata.

**Percorso:** 4,6 km

**Altitudine:** m 1538 - 1456

**Dislivello:** ca. 200-250 m

**Tempo di percorrenza:** ore 2.30

**Difficoltà:** E

**Cartografia:** Tabacco n. 029

**Foto:** davanti ad una tabella del parco

Questa è solo una delle possibili varianti che si possono intraprendere nel parco. Accesso anche dal Museo Geologico di Redagno. Ingresso a pagamento euro 5.

**Sito:** [www.bletterbach.info](http://www.bletterbach.info)

## LANDRI SCUR m 1113

### Prealpi Carniche - Bosco di Lesis

Il Landri Scur è una cavità ad andamento prevalentemente orizzontale con uno sviluppo di 4,3 km. Come tutte le grotte è visitabile solo con le tecniche speleologiche. Ma anche solo l'enorme antro d'ingresso, sulle pendici settentrionali del monte Rassetùm, merita l'escursione.

**Itinerario:** oltrepassato il paese di Claut ci si dirige verso est fino alla piccola frazione di Lesis dove su un ampio parcheggio si può lasciare l'auto (m 650). Qui si prende una comoda forestale che ha come indicazione casera Pradut. Si giunge al bivio di Pian de Crode (segnalato) a quota m 950 e si continua sempre sulla strada per casera Pradut e per altri 800 m circa fino ad un grande slargo della pista forestale (m1050). Qui si lascia la strada per il Pradut (nessuna indicazione) e si risale a sinistra lungo un'altra pista forestale in salita per 700 m circa fino al suo termine.

Qui c'è un piccolo slargo e si vede il sentiero che dirigendosi verso est ci porterà all'ingresso della grotta con l'ultimo tratto in leggera discesa.

Per percorrere questa ultima parte di sentiero bisogna fare la massima attenzione in quanto il percorso si snoda su una stretta e strapiombante cengia all'interno del bosco.

**Dislivello:** m 580

**Tempo di percorrenza:** ore 1.45

**Difficoltà:** E

**Cartografia:** Tabacco n. 021

**Foto:** all'ingresso della grotta



# ESCURSIONI A DATA LIBERA

## SENTIERO ALL'APERTO DELLE MINIERE DI PREDOI

### Val Aurina - Predoi

A Predoi l'estrazione del rame risale al 1400. La miniera rimase in funzione per circa mezzo millennio e fu abbandonata definitivamente nel 1971. All'esterno della miniera è stato realizzato un sentiero didattico che ricostruisce il percorso del rame una volta estratto. Sono ancora visibili gli impianti di frantumazione, la fucina e gli impianti di lavaggio.

**Itinerario:** il tragitto inizia presso la galleria inferiore della miniera di Predoi (galleria St.Ignaz) a m1500 e segue il sentiero CAI n. 11. Il percorso didattico, fornito di 10 tavole con testi e illustrazioni, termina presso la Croce della Val Rossa (m 2080). Il sentiero prosegue per Malga Rossa che dista solo pochi minuti di cammino.

**Tempo di percorrenza:** ore 2

**Dislivello:** 580 m

**Difficoltà:** E

**Cartografia:** Tabacco n. 035

**Foto:** davanti a Malga Rossa - Rotalm



**Possibilità di visitare l'interno delle Miniere a bordo di un trenino (a pagamento)**

## RICOVERO DEL COL NUDO m. 2125

### Alpago

Il Col Nudo con i suoi 2471m è la cima più alta dell'Alpago. Nei pressi del passo Valbona si apre una cavità naturale nella roccia che è stata opportunamente sottoposta a livellazione del fondo. Attorno sono stati costruiti muretti di protezione con adeguata copertura in legno e lamiera. Vi possono pernottare su tavolato fino a quattro persone. Utile, se non indispensabile, il sacco-pelo. Acqua all'interno del ricovero.

**Itinerario:** La partenza dell'itinerario avviene a Casera Stabili, raggiungibile da una strada sterrata, proveniente dal Rif. Carota, oppure dal paese di San Martino. Nei pressi della casera, in uno slargo si può parcheggiare comodamente l'auto. Si parte con l'itinerario percorrendo il sentiero 965 subito dietro alla casera, che dopo poco convoglia in una strada forestale. Nei pressi del passo Valbona a quota 2125, costeggiando la rampa erbosa che in versante Alpàgo sale verso la Cima Lastèi, c'è un antro con acqua, da poco adibito a prezioso bivacco di fortuna.



Il tratto da Cima Lastèi sino in vetta è consigliabile solo ad escursionisti esperti.

**Dislivello:** circa m 1050 alla grotta (1400 per la cima evitabile)

**Tempo di percorrenza:** ore 3

**Difficoltà:** E

**Cartografia:** Tabacco n. 012

**Foto:** Davanti alla grotta



# ESCURSIONI A DATA LIBERA

## IL SENTIERO DEI LANDRIS E LA FORRA DEL COLVERA Parco Naturale Dolomiti Friulane

I fenomeni di carsismo lungo la valle hanno causato la formazione di grandi antri affascinanti e singolari, chiamati "landri": "viert" vuol dire aperto, largo e "scur" buio, scuro.

**Itinerario:** da Maniago si seguono le indicazioni per Poffabro e Frisanco andando ad imboccare la strada che percorre la forra del Colvera. All'uscita del secondo tunnel, si piega bruscamente a sinistra parcheggiando prima del ponte delle Pignatte (m 408). Dopo pochi metri la strada si divide: tenendo la destra, lungo la pista che costeggia il torrente Colvera di Jouf, si va verso il sentiero dei Landris. Arrivati ad un vecchio rudere diroccato, troviamo a sinistra la deviazione per visitare il Landri Scur. Dopo essere passati accanto ad un bell'arco di roccia, si arriva ad una sorta di anfiteatro naturale che presenta una serie di volte scavate nella roccia. Una di queste cavità, poco profonde, è protetta da una inferriata. E' possibile proseguire ancora pochi metri in discesa nella valletta verso sinistra fino dove questa si inforra per osservare altre nicchie. Tornati al casolare diroccato si prosegue lungo la pista per circa duecento metri fino al punto in cui la strada finisce. Un cartello indica a sinistra la direzione per il Landri Viert, luogo che possiamo esplorare compiendo un piccolo anello. Infine si rientra per il percorso di andata.

Al bivio incontrato all'inizio, prendendo a sinistra si può percorrere a piedi la strada dismessa di fianco alla prima galleria, che ci porta a visitare la forra del Colvera (Buso del Colvera).

**Dislivello:** circa m 200

**Tempo di percorrenza:**  
ore 3

**Difficoltà:** T/E

**Cartografia:** Tabacco n.  
028

**Foto:** davanti al Landri Scur



## Calendario 2015



**Legenda difficoltà:**

**T** turistico

**E** escursionistico

**EE** escursionisti esperti

**EEA** escursionisti esperti con attrezzature

### CAI CONEGLIANO

30 maggio-2 giugno: **Parco dei Monti Sibillini** (Appennino Umbro Marchigiano) diff. **T-E**

7 giugno: **Le alture di Fais sul "Visentin selvaggio"** (Prealpi Trevigiane) diff. **EE**

14 giugno: **Foresta della Caiada - Monte Cervoi** (gita naturalistica e culturale) diff. **E**

21 giugno: **Giardino Alpino Antonio Segni al Rif. Vazzoler** (Gruppo del Monte Civetta) diff. **E**

28 giugno: **Val Fiorentina - Mondeval** (Dolomiti Ampezzane - gita naturalistica e culturale) diff. **E**

5 luglio: **Crode di Longerin - Cima Sud** (Comelico Superiore) diff. **E-EE**

12 luglio: **Trav. Malga Malgonera - Forcella Gardes** (Gruppo Pale di S. Martino) diff. **EE**

17-18-19 luglio: **Monte Rosa** (Alpi Pennine) diff. **EEA**

26 luglio: **Monte Serla - Sarlkofel** (Dolomiti di Braies) diff. **E-EE**

2 agosto: **Monte Cauriol** (Gruppo del Lagorai - nei luoghi della grande guerra) diff. **E-EE**

23 agosto: **Marmolada** (Gruppo della Marmolada - Le Marmite - nei luoghi della grande guerra) diff. **E-EE**

# Nel CUORE della montagna

- 30 agosto: **Val Travenanzes** (Dolomiti Ampezzane) diff. **E**  
13 settembre: **Cima del Frate** (Gruppo del Lagorai) diff. **EE**  
20 settembre: **Monte Raut** (Prealpi Carniche) diff. **EE**  
27 settembre: **Monte Punta** (Val Zoldana) diff. **E**  
4 ottobre: **Castelloni di San Marco** (Altopiano di Asiago- nei luoghi della grande guerra) diff. **E**  
11 ottobre: **Monte Cuar** (Prealpi Carniche- nei luoghi della grande guerra) diff. **E**  
18 ottobre: **cima Val Tremula** (Prealpi Carniche) diff. **EE**  
25 ottobre: Castagnata sociale

## CAI MOTTA DI LIVENZA

- 7 giugno: **Jôf de Miezegnot** (Alpi Giulie) diff. **E**  
14 giugno: **Val Seisera - Malborghetto** (Parco tematico della Grande Guerra) diff. **E**  
21 giugno: **Rifugio Fonda Savio** (Cadini di Misurina) diff. **E**  
28 giugno: **Lago Volaja** (Alpi Carniche) diff. **E**  
5 luglio: **Rifugio Cava Buscada** (Erto Casso PN) diff. **E**  
12 luglio: **Monte Dauda** (Alpi Carniche) diff. **E**  
14 settembre: **Monte Emilius** (Alpi Graie - Gran Paradiso) diff. **EE**  
ottobre: Ottobrata diff. **T**



Il rifugio Fonda Savio

# CAMMINAMONTI2015

## CAI ODERZO

- 31 maggio: **Monte Fior** (Altipiano di Asigo) diff. **E**  
14 giugno: **Monte Cridola e Rifugio Giau** (Prealpi Carniche) due gruppi diff. **EE-E**  
28 giugno: **Col di Lana** (Dolomiti Orientali di Badia) diff. **E**  
12 luglio: **Cengia Veronesi e Rifugio Scottoni** due gruppi diff. **EEA-E**  
25-26 luglio: **Collalto e Monte Nevoso** (Alpi Pusteresi) due gruppi diff. **E-EEA**  
30 agosto: **Monte Avanza e Pic Chiadenis** (Alpi Carniche) due gruppi diff. **EEA-EE**  
13 settembre: **Cima Carega** (Prealpi Venete) due gruppi diff. **EEA-E**  
27 settembre: **Bus del Buson** (Prealpi Bellunesi) diff. **E**



## CAI PIEVE DI SOLIGO

- 07 giugno: **Val Canali nel Parco del Paneveggio** (Pale di San Martino) diff. **E**  
14 giugno: **Col del Moi** - Pulizia sentiero (n. 991)  
21 giugno: **Pian dei Buoi - Rifugio Ciareido** (Marmarole) diff. **E**  
05 luglio: **Passo Pordoi - Piz Boè** (Sella) tre gruppi diff. **E-EE-EE**  
05 luglio: Uscita solidale con il Piccolo Rifugio  
12 luglio: **Rifugio Semenza** - Concerto tra le Rocce diff. **E**  
25-26 luglio: **Adamello** due gruppi diff. **E-EEA**  
30 agosto: **Cima Scalieret** (Gruppo del Catinaccio) diff. **E**  
06 settembre: Malghe **tra Mel e Miane**  
06 settembre: **GIORNATA CAMMINAMONTI**  
18 ottobre: **Riserva Naturale del Monte Lanaro** (Trieste) diff. **E**

# Nel CUORE della montagna

## CAI SACILE

7 giugno: Casera Valine alta - **Casera Salinchieit** (Prealpi Carniche) diff. **E**

20-21 giugno: **Tendatrekking a Campososso** (Gruppo del Pramaggiore) diff. **EE**

21 giugno: **Anello di Passo Elbel** (Dolomiti Pesarine) diff. **E**

5 luglio: **Monte Cernerà** (Dolomiti Ampezzane) diff. **EEA**

12 luglio: **Sentiero dei Kaiserjäger** (Lagazuoi) diff. **EEA**

26 luglio: **Sentiero Di Bona** (Monte Cristallo) diff. **EEA**

1-2 agosto: Due giorni sulla **Schiara** (Dolomiti Bellunesi) diff. **EEA**

30 agosto: **Rifugio Lago di Paise** (Monti di Fundres) diff. **E**

13 settembre: **Croda Rossa di Sesto** (Dolomiti di Sesto) diff. **E**

20 settembre: **Anello di Cima Folga** (Lagorai) due gruppi diff. **E-EE**

27 settembre: **Casera Davass** (escursione intersezionale con il CAI di Spilimbergo) diff. **E**

4 ottobre: **La via del ferro** (Gruppo del Bosconero) diff. **E**

18 ottobre: Castagnata a **Casera Ceresera** (Candaglia, Cansiglio) diff. **E**

25 ottobre: Castagnata a **Casera Cornetto** (Monte Cornetto, Dolomiti Friulane) diff. **E**

## CAI SAN POLO DI PIAVE

21 giugno: **Rifugio Biella - Croda del Beco** (Gruppo Sennes, Fanes, Braies) diff. **E**

5 luglio: **Corno di Fana** (Tauri Occidentali) diff. **E**

12 luglio: **Monte Lussari - Cima Cacciatore** (Alpi Giulie) diff. **E**

30 agosto: **Rifugio Puez** (Gruppo del Puez - Gardenaccia) diff. **E**

6 settembre: **GIORNATA CAMMINAMONTI**

27 settembre: **Anello del Vallon Popera** (Dolomiti di Auronzo e del Comelico) diff. **E**

25 ottobre: Castagnata sociale a Mura di Cison di Valmarino

## CAI VITTORIO VENETO

7 giugno: **Monte Castellaz** (Pale di S. Martino) diff. **E**

21 giugno: **Sass de Stria** (Tofane - Passo Falzarego) due gruppi diff. **E-EE**

4-5 luglio: **Cima Cannone** (Adamello) diff. **EEA** su ghiacciaio

12 luglio: **Cima Bocche** (Paneveggio e Alpe di Lusia) diff. **E**

19 luglio: **Monte Paterno** (Dolomiti di Sesto) diff. **E**

1-2 agosto: **Ortles - Cevedale** (Passo e Cima Madriccio) diff. **EE**

30 agosto: **Rifugio Semenza** (Gruppo Cavallo) diff. **E**

6 settembre: **Rifugio G. Lorenzi** (Gruppo del Cristallo) diff. **EE**

13 settembre: **Monte Bivera - Clapsavon** (Alpi Carniche) due gruppi diff. **E-EE**

20 settembre: **Teston di Rudo** (Dolomiti di Sesto) due gruppi diff. **E-EE**

4 ottobre: **Foresta del Cansiglio** con il Corpo Forestale dello Stato (Prealpi Venete) diff. **E**

18 ottobre: Castagnata sociale (Prealpi Trevigiane)



Il rifugio Semenza

# Nel CUORE della montagna

## GRUPPO AMICI DELLA MONTAGNA "NINO LOT" - CORDIGNANO

31 maggio: **Rifugio Posa Puner - Monte Cesen** (da Malga Budoi)

14 giugno: Intorno al **Pian Cansiglio** (da La Genziana)

28 giugno: **Fontane Bianche** (da Sernaglia)

11 luglio: **Rifugio Vandelli** (da Passo Tre Croci)

17-18-19 luglio: **Marmolada** con pernottamento al Rifugio Contrin

1 agosto: **Col Margherita** (da Passo San Pellegrino)

23 agosto: **Pian del Scheo - Pian Canaie** (da Campon)

6 settembre: **GIORNATA CAMMINAMONTI**

12 settembre: **Rifugio Città di Carpi** (da Val Marzon)

13 settembre: Passeggiata con il Coro "Code di Bosco" di Orsago

20 settembre: **Rifugio Fanes - Lavarella** (da Capanna Alpina)

4 ottobre: **Casera Vallon Scuro** (da Passo San Bol-do)

11 ottobre: **Casera Mezzomiglio** (da Campon)

18 ottobre: Festa del Gruppo nella Sede degli Alpini di Cordignano

25 ottobre: **Madonna dell'Agnelezza** (da Briglia di Sonego)



Il rifugio Vandelli

**L'ultima domenica di aprile  
e l'ultima domenica di ottobre  
si celebra la messa alla Madonna dell'Agnelezza  
(sentiero per il Pizzoc)**

## Recapiti dei promotori

### L'AZIONE

Via J. Stella, 8 - Vittorio Veneto

Aperta dal lunedì a venerdì dalle 8.00 alle 12.00 dalle 14.00 alle 18.00

Tel. 0438 940249 fax 0438 555437

www.lazione.it - e-mail: lazione@lazione.it



#### SEZIONE CAI CONEGLIANO

Via Rossini, 2/B - Conegliano

Aperta martedì dalle 21 alle 22.30

Tel. 0438 24041

www.caiconegliano.it - e-mail: posta@caiconegliano.it

Rifugi e bivacchi di proprietà: Rifugio Vazzoler, Rifugio Torrani, Bivacco Carnielli De Marchi



#### SOTTOSEZIONE CAI SAN POLO DI PIAVE

Via Stadio (impianti sportivi) - San Polo di Piave

Aperta venerdì dalle 21.00 alle 23.00

Cell. 348 9052049 (Giancarlo Celotto, Reggente)

www.caisanpolo.it - e-mail: info@caisanpolo.it



#### SEZIONE CAI MOTTA DI LIVENZA

Via A. De Gasperi, 13 (palestra comunale) - Motta di Livenza

Aperta giovedì dalle 21 alle 23.00

Cell. 331 9194909

www.caimotta.it - e-mail: cai.sez.motta@libero.it

Rifugi e bivacchi in concessione: Casera Lavazeit



# Nel CUORE della montagna



## SEZIONE CAI ODERZO

Via Comunale di Fratta, 35 - Oderzo

Aperta lunedì e venerdì dalle 21.00 alle 22.30

Tel. 0422 716354

[www.caioderzo.it](http://www.caioderzo.it) - e-mail: [info@caioderzo.it](mailto:info@caioderzo.it)

Rifugi e bivacchi di proprietà: Rifugio Bottari, Rifugio Sommariva al Pramperet.



## SEZIONE CAI PIEVE DI SOLIGO

Via G. Battistella - Pieve di Soligo

Aperta mercoledì dalle 21.00 alle 23.00

[www.caipievedisoligo.it](http://www.caipievedisoligo.it) - e-mail: [info@caipievedisoligo.it](mailto:info@caipievedisoligo.it)



## SEZIONE CAI SACILE

Via San Giovanni del Tempio, 45/1 - Sacile

Aperta martedì e giovedì dalle 20.30 alle 22.30

Tel. 339 1617180

[www.caisacile.org](http://www.caisacile.org) - e-mail: [info@caisacile.org](mailto:info@caisacile.org)

Rifugi e bivacchi in concessione: Casera Ceresera, Casera Cornetto



## SEZIONE CAI VITTORIO VENETO

Via della Seta, 25 - Vittorio Veneto

Aperta mercoledì dalle 20.30 alle 22 agosto chiusa

Tel. 0438 500799

[www.caivv.it](http://www.caivv.it) - e-mail: [info@caivv.it](mailto:info@caivv.it)

Rifugi e bivacchi di proprietà: Rifugio Semenza, Bivacco Toffolon

## GRUPPO AMICI DELLA MONTAGNA "NINO LOT" CORDIGNANO

Tel. 347 5258157 -347 1947857 (Presidente)


Rifugi e bivacchi in gestione: Bivacco Nino Lot

**CAMMINAMONTI2015**

**I miei Timbri**

**Nel CUORE della montagna**

# CAMMINAMONTI2015



**Nel cuore della montagna  
con Camminamonti  
...nel cuore dell'informazione  
con**

**L'AZIONE**

**Abbonati  
ogni settimana riceverai il giornale  
e potrai leggerlo anche on line**

**tel: 0438 940249  
mail: abbonamenti@lazione.it  
www.lazione.it**

**solo 25 Euro  
fino a dicembre 2015**

# CAMMINAMONTI2015

**Nel CUORE della montagna**

# CAMMINAMONTI2015



**Nel CUORE della montagna**

# **CAMMINAMONTI2015**

# Nel CUORE della montagna

Camminamonti ha il Patrocinio di:



REGIONE DEL VENETO



PROVINCIA  
DI TREVISO



Città di  
Vittorio Veneto

INVESTIAMO  
IN UN CAPITALE  
CHE ARRICCHISCE  
TUTTI.



---

FRIULADRIA PER LO SPORT, LA CULTURA E LA SOLIDARIETÀ.

 **FRIULADRIA**  
CRÉDIT AGRICOLE

APERTI AL TUO MONDO.